

REVISION DU PLU

Commune de Plouhinec

INVENTAIRE DU MAILLAGE BOCAGER

NOTICE EXPLICATIVE

1_Contexte & Objectifs

La commune de Plouhinec a engagé en 2017 la révision de son Plan Local d'Urbanisme (PLU). Dans le cadre de l'état initial de l'environnement, un inventaire du bocage est conduit sur l'ensemble du territoire communal. Ce pré-inventaire du linéaire bocager (sans distinction de la typologie) est mis à disposition du public par un affichage en mairie.

L'objectif de cette mise à disposition du public est de faire appel aux connaissances de la population locale pour apporter les corrections éventuelles aux linéaires bocagers identifiés. Il s'agit également de faciliter l'appropriation collective de l'inventaire en mobilisant le plus de connaissances possibles.


La prise en compte de ces éléments bocagers dans le cadre du PLU, découle d'obligations réglementaires : le code de l'urbanisme (Trame Verte et Bleue), le SRADDET (Schéma Régional d'Aménagement, de Développement Durable et d'Egalité des Territoires) Bretagne ou encore le SAGE (Schéma d'Aménagement et de Gestion des Eaux) Ouest Cornouaille. La révision du PLU constitue donc une opportunité pour améliorer la connaissance du bocage. C'est également un levier d'action pour en assurer la préservation tout en permettant des possibilités d'évolution.

2_L'essentiel sur le bocage

Une **HAIE** est une unité linéaire de végétation ligneuse (arbres ou arbustes) ou semi-ligneuse (ronces, genêts, ajoncs) implantée à plat ou sur talus, et maintenue de manière à créer une limite entre deux espaces (agricole ou non).

Les haies connectées forment le maillage bocager caractéristique du paysage rural.

Les **TALUS NUS** correspondent à une levée de terre d'une hauteur supérieure à 50 cm (hauteur du genou).



Typologies du maillage bocager

3_Méthodologie




Un pré-inventaire du linéaire bocager (sans distinction de la typologie) a été réalisé sur la base des données produites par l'IGN (référentiel bocager de Bretagne) au 1/5000^{ème}. Celui-ci a fait l'objet d'un travail de redigitalisation par photo-interprétation à partir de la vue aérienne la plus récente. Cet inventaire a ainsi permis de recenser 261,5 km linéaires de maillage bocager sur le territoire communal de Plouhinec.

Des premières expertises sur le terrain ont été faites sur certains secteurs en octobre 2022, soit environ 30 % du linéaire cartographié.

Sur la carte affichée, il est ainsi identifié le linéaire bocager (sans distinction de la typologie) sur laquelle vous pouvez y annoter les informations suivantes :

- Supprimer la représentation graphique des éléments qui n'existent plus ou qui n'ont pas de valeur de bocage (haies d'agrément, ...)
- Compléter la représentation cartographique par report des linéaires qui ont valeur de bocage ;
- Adapter le tracé du linéaire bocager si différent de celui qui est représenté sur la carte.

Dans le cadre des annotations à réaliser à l'aide d'un **CRAYON BLEU**, nous vous proposons d'utiliser la symbologie présentée ci-après pour faciliter la prise en compte de ces observations.

TYPE D'ANNOTATION	SYMBOLE	DESCRIPTION
Suppression d'un linéaire		Croix sur le linéaire
Ajustement du tracé du linéaire		Trait perpendiculaire au linéaire
Ajout d'un linéaire bocager		Ajout d'un trait

4_Et après ?

Suite aux observations recueillies lors de cette consultation publique, des vérifications sur le terrain seront effectuées et la cartographie sera mise à jour.

Une fois le linéaire bocager validé, le rôle hydraulique de chaque élément bocager recensé sera identifié selon son orientation par rapport à la pente, corrélé à l'intensité de la pente.

Ainsi, cet état des lieux permet de caractériser le maillage bocager et les enjeux liés à son maintien sur le territoire. De plus, cette approche permet à la commune de Plouhinec d'avoir une vision globale de la trame bocagère sur son territoire, mais aussi de choisir les haies et le niveau de protection associé dans le document d'urbanisme, conformément aux dispositions du SAGE Ouest Cornouaille.